

ПРИЛОЖЕНИЕ  
к постановлению администрации  
Приморско-Ахтарского  
городского поселения  
Приморско-Ахтарского района  
от 29.09.2009 № 1003

ПРОЕКТ



## ПОСТАНОВЛЕНИЕ

### АДМИНИСТРАЦИИ ПРИМОРСКО-АХТАРСКОГО ГОРОДСКОГО ПОСЕЛЕНИЯ ПРИМОРСКО-АХТАРСКОГО РАЙОНА

от \_\_\_\_\_

г. Приморско-Ахтарск

№ \_\_\_\_\_

**О предоставлении разрешения на отклонение от  
предельных параметров разрешенного строительства  
на земельном участке по адресу:  
Краснодарский край, Приморско-Ахтарский район,  
город Приморско-Ахтарск, улица Кубанская, 67**

В соответствии с Градостроительным кодексом Российской Федерации, Уставом Приморско-Ахтарского городского поселения Приморско-Ахтарского района, решением Совета Приморско-Ахтарского городского поселения Приморско-Ахтарского района от 21 мая 2009 года № 462 «Об утверждении положения о публичных слушаниях в Приморско-Ахтарском городском поселении Приморско-Ахтарского района», на основании заключения о результатах публичных слушаний, учитывая рекомендации Комиссии по землепользованию и застройке Приморско-Ахтарского городского поселения Приморско-Ахтарского района администрация Приморско-Ахтарского городского поселения Приморско-Ахтарского района п о с т а н о в л я е т:

1. Предоставить Короиду Василию Григорьевичу разрешение на отклонение от предельных параметров разрешенного строительства на земельном участке по адресу: Краснодарский край, Приморско-Ахтарский район, город Приморско-Ахтарск, улица Кубанская, 67, а именно, при реконструкции жилого дома с строительством пристройки и второго этажа на расстоянии 0,7 метров от красной линии улицы Кубанской.

2. Отделу по социальным вопросам администрации Приморско-Ахтарского городского поселения Приморско-Ахтарского района (Проскурина)

опубликовать настоящее постановление на сайте в информационно-телекоммуникационной сети «Интернет», зарегистрированном в качестве средства массовой информации - «Азовские зори» [www.azovskiezori.ru](http://www.azovskiezori.ru) и разместить в сети «Интернет» на официальном сайте администрации Приморско-Ахтарского городского поселения Приморско-Ахтарского района <http://prim-ahtarsk.ru>.

3. Контроль за выполнением настоящего постановления возложить на начальника отдела архитектуры и градостроительства администрации Приморско-Ахтарского городского поселения Приморско-Ахтарского района А.С. Авраменко.

4. Постановление вступает в силу со дня его подписания.

Глава Приморско-Ахтарского  
городского поселения  
Приморско-Ахтарского района

А.В. Сошин

---

Исполняющий обязанности  
начальника отдела архитектуры  
и градостроительства  
администрации Приморско-Ахтарского  
городского поселения  
Приморско-Ахтарского района

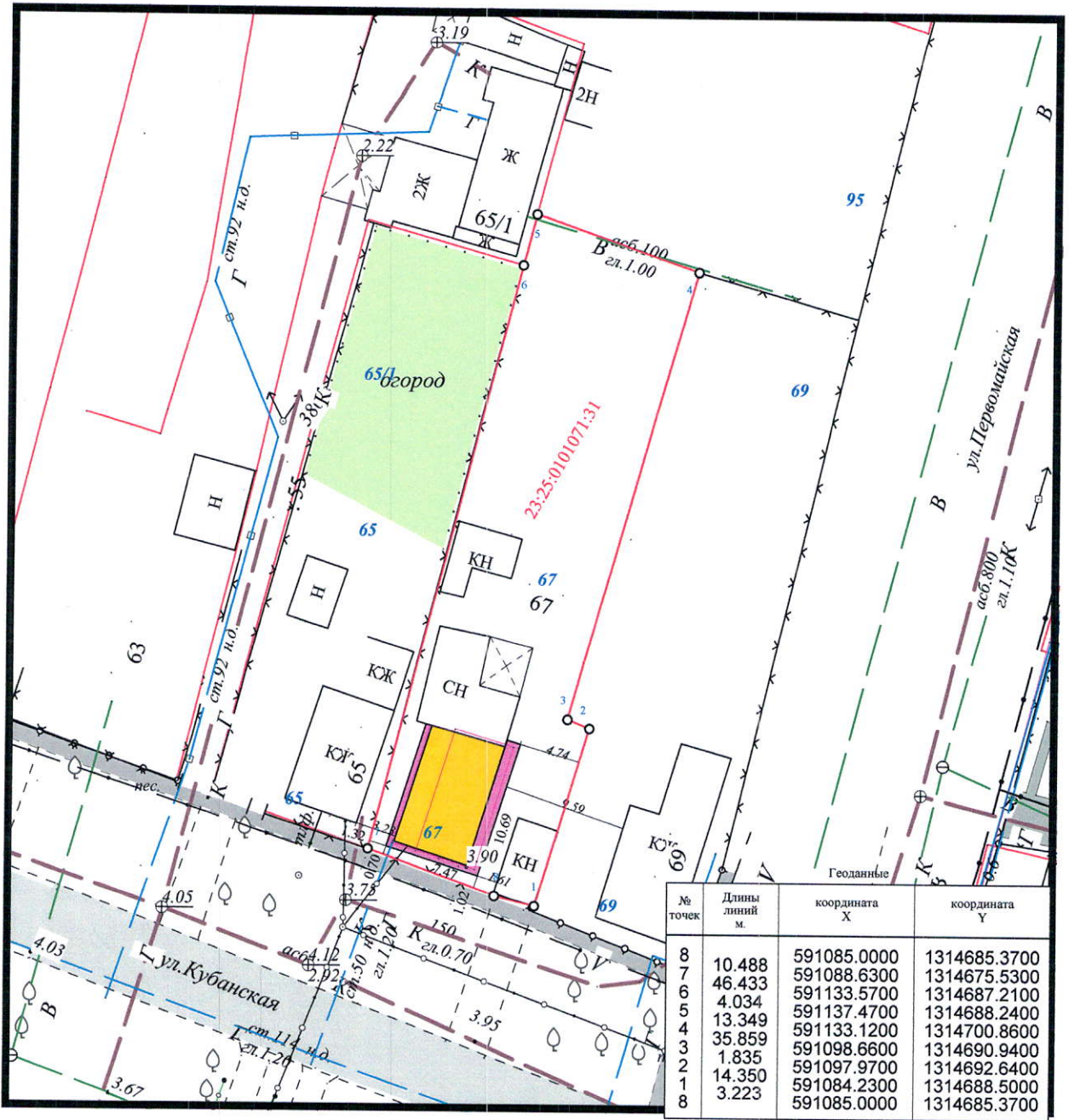


О.С. Гавриш



# МУП "Приморско-Ахтарский ИКЦ"

Схема отображающая расположение реконструируемого объекта капитального строительства в границах земельного участка с кадастровым номером 23:25:0101071:31, по адресу: Краснодарский край, р-н Приморско-Ахтарский, г. Приморско-Ахтарск, ул. Кубанская, 67




№ точек	Длины линий м.	координата X	координата Y
8		591085.0000	1314685.3700
7	10.488	591088.6300	1314675.5300
6	46.433	591133.5700	1314687.2100
5	4.034	591137.4700	1314688.2400
4	13.349	591133.1200	1314700.8600
3	35.859	591098.6600	1314690.9400
2	1.835	591097.9700	1314692.6400
1	14.350	591084.2300	1314688.5000
8	3.223	591085.0000	1314685.3700


Площадь: 665 905 кв.м.  
Периметр: 129.571 м.

Масштаб 1:500

Условные обозначения:



-планируемый двух этажный объект капитального строительства Сзастройки = 75.50 кв.м.



- существующий объект капитального строительства Сзастройки = 56.22 кв.м.

Общая площадь здания Собщ= 110.88 кв.м.

Система координат МСК-23  
Система высот Балтийская

Директор:

Исполнитель:



Короид В.В.

А.В. Значков